



Go klub Košice


Vás pozýva na

7. Zimný Turnaj Go

26. – 28. 1. 2018

zaradený do Grand Prix Slovenska 2018

Miesto konania: **Chatisko**, Košické Hámre 144, 044 65 Košická Belá



Veľká ružínska jaskyňa v zime



Malá ružínska jaskyňa (Antonova) v zime

Obec Košická Belá leží v nadmorskej výške 380 metrov v severovýchodnej časti Volovských vrchov v tzv. Hámorskej brázde v doline potoka Belá, ktorý ako pravostranný prítok Hornádu zásobuje Ružínsku priehradu. Chatisko (200 m od Penziónu Sivec) je situované v lone krásnej prírody v rekreačnej oblasti Ružínska priehrada medzi lyžiarskymi strediskami Jahodná a Plejsy cca 25 km od Košíc. V prípade priaznivých poveternostných podmienok (mínusové teploty) je možné korčuľovanie na Ružínskej priehrade. Chata prešla rekonštrukciou v rokoch 2013 – 2014 a je v prevádzke od 11/2014. Chatisko je zaradené do kategórie hotel Garni / B&B. Do jaskyne sa dostaneme presunom autami a pešo cca 1 – 1,5 hod. (3,7 km). Doporučujeme vziať si oblečenie, ktoré sa môže zašpiniť. Nezabudnite na baterky – na svietenie v jaskyni.

Program:

| | | |
|-----------|---------------|----------------------------------|
| 26.1.2018 | 17.30 – 18.30 | prezentácia (aj telefonicky) |
| | 19.00 – 21.15 | zahájenie a 1. kolo |
| | 21.30 – 24.00 | NL Texas holdem poker |
| 27.1.2018 | 9.00 – 15.00 | návšteva jaskyňa / voľný program |
| | 15.45 – 18.00 | 2. kolo |
| | 19.00 – 21.15 | 3. kolo |
| | 21.30 – 24.00 | NL Texas holdem poker |
| 28.1.2018 | 9.00 – 14.00 | 4.-5. kolo, vyhodnotenie |

Systém: švajčiarsky systém, handicap RH-2, 6 komi (povolená remíza), čas 60', 30" bjojomí, japonské pravidlá, pri handicape 9+ je 5 komi za každý handicap nad 9.

Štartovné:

| | |
|---|------------------|
| prihlásení do 20. 1. 2018 | 10 € |
| členovia SAG a ČAG so zapl. členským na rok 2018 | 8 € |
| študenti, ženy, dôchodcovia, hráči s ratingom ≥ 2000 / zapl. členské | 7 € / 5 € |
| 18k – 19k , deti do 12 rokov vrátane / zapl. členské | 2 € / 1 € |
| 20k , hráči s ratingom ≥ 2300 , hráči, ktorí vystúpia s kultúrnym programom | 0 € |
| po termíne 20.1.2018 príplatok | + 2 € |

Ceny: Finančné + vecné, cena pre hráča, ktorý pricestuje z najväčšej diaľky
cena pre najmladšieho hráča, cena pre najkrajšiu účastníčku (vyhodnocuje najstarší účastník)

Prihlášky: Slavomír Králik +421 903 314 694, + 421 917 626 444
e-mail: kralikslavomir@gmail.com

Ubytovanie: rezervácia ubytovania do **31.12.2017** cena **9.- €** /noc/osoba
(od 1.1.2018 - **30€** / 2 posteľová izba), miestny poplatok **0,50 €**/noc/osoba

Stravovanie: výber z jedálneho lístka

Jaskyne v údolí Malý Ružínok

Veľká ružínska jaskyňa (Rothova jaskyňa) (VR) sa nachádza v doline Malý Ružínok. Vchod jaskyne má severnú expozíciu a leží v západnom svahu doliny vo výške 614 m n. m. a 47 m nad dnom doliny. Jaskyňu tvorí jedna priestranná, takmer horizontálna chodba ([obr. 1](#)). Jej predná časť dlhá 40 m sa tiahne smerom na juh. Tu dosahuje šírku 14-10 m a výšku 10 m. Potom sa obracia na JJV, v zadnej časti jaskyňa dosahuje výšku 6 m a v profile má nepravidelný tvar. Približne 90 m od vchodu začína vysoký zvislý kanál ([Droppa 1973](#)). Jaskyňa má priestranný otvor a horizontálny charakter, čo umožňuje silný vplyv vonkajšej teploty, najmä v zimnom období. Vzdušné prúdenie nebolo pozorované, keďže je jaskyňa na konci utesnená, z hľadiska dynamiky prúdenia vzduchu sa teda jedná o statickú jaskyňu ([Droppa 1973](#)).

Vchod do **Malej kvapľovej jaskyne** (Pivnica) (MK) sa nachádza vo svahu pod vchodom Veľkej ružínskej jaskyne vo výške 602 m n. m. Jej vchod je orientovaný na sever. Od vchodu klesajúci sutinový kužel prechádza do priestrannejšej chodby, tiahnucej sa od JV na SZ. Jej výška a šírka je približne 3 m s dĺžkou 21 m. Smerom na Z odbočuje kratšia chodba dlhá 10 m. Na dne chodieb sú vápencové úlomky s menšími stalagmitmi. Jaskyňa je dlhá 37 m a na obidvoch koncoch sa končí zasutením ([Droppa 1973](#)).

Antonova jaskyňa (Malá ružínska jaskyňa) (AJ) sa nachádza 200 m na SZ od Veľkej ružínskej jaskyne. Jej vchod sa nachádza v svahu bočnej dolinky vo výške 600 m n. m., teda 77 m nad dnom doliny Malého Ružínka a je orientovaný na SV. V strope jaskyne hneď za jej vchodom sa nachádza okno široké 6 m, ktoré vzniklo preborením povaly pozdĺž sklonu vápencových vrstiev. Jaskyňa má priestrannú chodbu, tiahnucej sa na JZ v dĺžke 38,3 m, zakončená je kolmou stenou. Šírka chodby je od 9 do 5,5 m a výška 5-8 m. V strede chodby križuje priečna puklina vysoká až do 10 m. Steny sú ostrohranné, so stopami po odrobovaní, výsledkom čoho je sutina a balvany na dne. V SV stene je kratšia chodba, ktorá ústi po 10 m znova do hlavnej. Na dne má zvetranú kvapľovú kôru. Je to statický typ jaskyne ([Droppa 1973](#)).

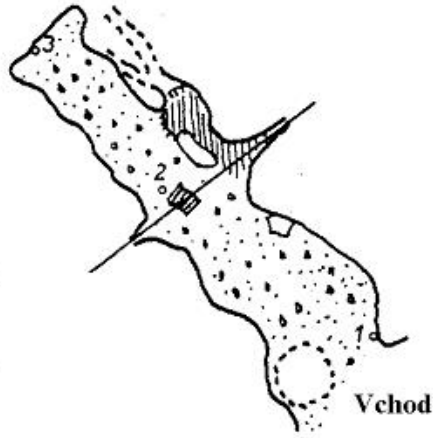
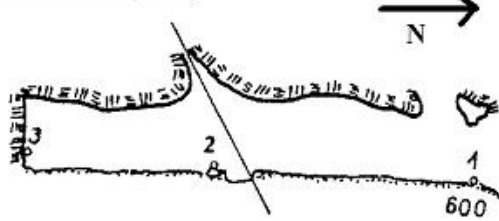
Netopieria jaskyňa (Jaskyňa pod skalným stupňom) (NJ) je situovaná vo svahovej dolinke nad Antonovou jaskyňou vo výške 621 m n. m. Vchod sa skladá z dvoch nízkych otvorov, ústiacich do puklinovej chodby. Na dne jaskyne sú vápencové balvany vzniknuté odrobovaním ([Droppa 1973](#)). Dĺžka jaskyne je 36 m ([Bella et al. 2007](#)). **Medvedia jaskyňa** ([obr. 2](#)) je lokalizovaná v severozápadnom zalesnenom svahu nad skalnými stenami v údolí Malý Ružínok v nadmorskej výške 535 m. Nachádza sa na úpätí vysokého členeného vápencového brala vo výške 80 m od úrovne potoka v zahlinenom a prudko stúpajúcom svahu ([Bárta 1990](#)). Patrí medzi puklinovo - korozívne jaskyne. Jaskynný vchod je nenápadný, za ním sa vstupná chodba rýchlo zužuje a dno je zanesené suťou, po 12 m sa chodba opäť rozširuje. SZ smerom sa tiahne klesajúca chodba s oválnou sieňou tzv. Kaplnka. JZ smerom z nej vystupuje 6 m vysoká Sifónová chodba, ktorej dno je pokryté vrstvou mazľavého sivožltého sintra. Iným smerom sa jaskyňa tiahne Priepastnou chodbou, jej premenlivé dno je ukončené kaskádovitými jazierkami v rôznych výškach.

Vchod do **Hadej jaskyne** (HdJ) je v strmej bočnej dolinke Malého Ružínka v NPR Vozárska, okolie vchodu predstavuje sutinový svah. Je dlhá 12 m ([Bella et al. 2007](#)).

Zákrutová jaskyňa (ZJ) je 18 m dlhá, vchod leží v strmom svahu nad predchádzajúcou jaskyňou ([Bella et al. 2007](#)).

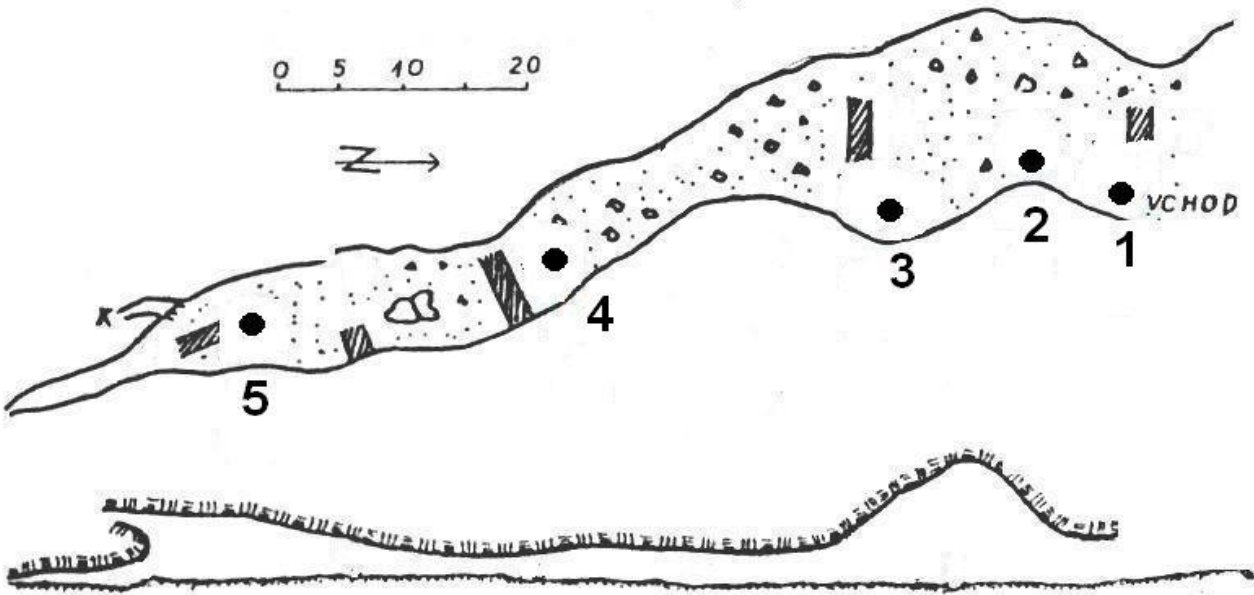
Malá Ružínska jaskyňa

0 10 20



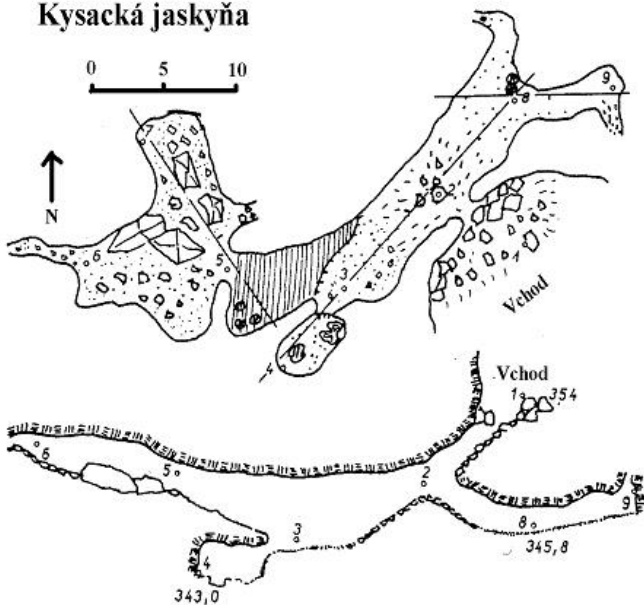
Veľká ružínska jaskyňa

0 5 10 20



Kysacká jaskyňa

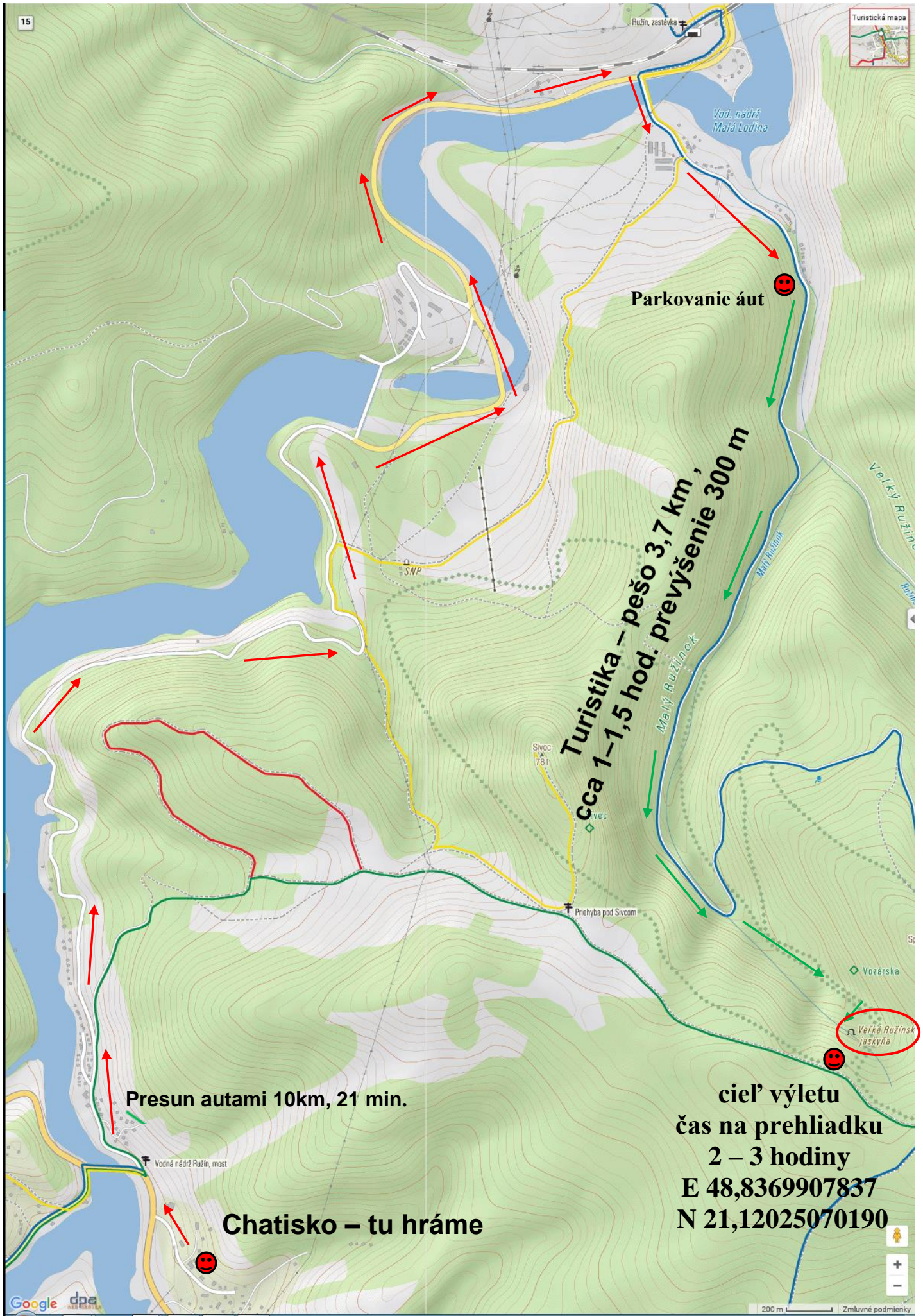
0 5 10



Kysacká jaskyňa vyniká labyrintom malých miestností, bez výrazne dlhých chodieb. Speleológovia ju často označujú a prezývajú ako vykradnutá jaskyňa.

(nie je na programe, pri Kysaku – ešte 10km)





**Turistika – pešo 3,7 km ,
cca 1–1,5 hod. prevýšenie 300 m**

Presun autami 10km, 21 min.

Chatisko – tu hráme

**cieľ výletu
čas na prehliadku
2 – 3 hodiny
E 48,8369907837
N 21,12025070190**