



Go klub Košice


Vás pozýva na

9. Zimný Turnaj Go

31.1. – 2. 2. 2020

zaradený do Grand Prix Slovenska 2020

Miesto konania: **Chatisko**, Košické Hámre 144, 044 65 Košická Belá



Veľká ružínska jaskyňa (Rothova) v zime



Malá ružínska jaskyňa (Antonova) v zime

Pôvodnú obec **Košické Hámre** zaplavili vody vodného diela [Ružín](#), časť jej pôvodného katastra je súčasťou (miestnou časťou) obce [Košická Belá](#). Obec bola známa hutníckou tradíciou a [hámrami](#), v súčasnosti slúži jej okolie na rekreačné účely a leží v nadmorskej výške 380 metrov v severovýchodnej časti Volovských vrchov v tzv. Hámorskej brázde v doline potoka Belá, ktorý ako pravostranný prítok Hornádu zásobuje Ružínsku priehradu. Chatisko (200 m od Penziónu Sivec) je situované v lone krásnej prírody v rekreačnej oblasti Ružínska priehrada medzi lyžiarskymi strediskami Jahodná a Plejsy cca 25 km od Košíc. Chatisko je kategórie hotel Garni / B&B.

Program:

31.1.2020	17.30 – 18.30	prezentácia (aj telefonicky)
piatok	18.00	večera
	19.00 – 21.15	zahájenie a 1. kolo
	21.30 – 24.00	NL Texas holdem poker
1.2.2020	9.00 – 15.00	návšteva jaskyňa / túra na Sivec
sobota		alebo voľný program
	15.45 – 18.00	2. kolo
	19.00 – 21.15	3. kolo
	21.30 – 24.00	NL Texas holdem poker
2.2.2019	9.00 – 14.00	4.-5. kolo, vyhodnotenie

System: švajčiarsky systém, handicap RH-2, 6 komi (povolená remíza), čas 60', 2 x 30" bjojomí, pri handicape 9+ je 5 komi za každý handicap nad 9.

Štartovné:

prihlásení do 20. 1. 2020	10 €
členovia SAG a ČAG so zapl. členským na rok 2020	8 €
študenti, dôchodcovia, hráči s ratingom ≥ 2000	5 €
18k – 19k, deti do 15 rokov	3 €
20k, hráči s ratingom ≥ 2300, hráči, ktorí vystúpia s kultúrnym programom	1 €
prihlásení po termíne - príplatok	+ 2 €

Ceny: Finančné + vecné,
cena pre hráča, ktorý pricestuje z najväčšej diaľky
cena pre najkrajšiu účastníčku (vyhodnocuje najstarší účastník)

Prihlášky: Slavomír Králik +421 903 314 694, + 421 917 626 444
e-mail: kralikslavomir@gmail.com

Ubytovanie: rezervácia ubytovania do **15.1.2020** cena **11.- €** /noc/osoba
(od 15.1.2020 - 30€ / 2 posteľová izba), miestny poplatok 0,50 €/noc/osoba

Stravovanie: výber z jedálneho lístka

Jaskyne v údolí Malý Ružínok

Veľká ružínska jaskyňa (Rothova jaskyňa) (VR) sa nachádza v doline Malý Ružínok. Vchod jaskyne má severnú expozíciu a leží v západnom svahu doliny vo výške 614 m n. m. a 47 m nad dnom doliny. Jaskyňu tvorí jedna priestranná, takmer horizontálna chodba ([obr. 1](#)). Jej predná časť dlhá 40 m sa tiahne smerom na juh. Tu dosahuje šírku 14-10 m a výšku 10 m. Potom sa obracia na JJV, v zadnej časti jaskyňa dosahuje výšku 6 m a v profile má nepravidelný tvar. Približne 90 m od vchodu začína vysoký zvislý kanál ([Droppa 1973](#)). Jaskyňa má priestranný otvor a horizontálny charakter, čo umožňuje silný vplyv vonkajšej teploty, najmä v zimnom období. Vzdušné prúdenie nebolo pozorované, keďže je jaskyňa na konci utesnená, z hľadiska dynamiky prúdenia vzduchu sa teda jedná o statickú jaskyňu ([Droppa 1973](#)).

Malá kvapľová jaskyňa (Pivnica) (MK) Vchod sa nachádza vo svahu pod vchodom Veľkej ružínskej jaskyne vo výške 602 m n. m. Jej vchod je orientovaný na sever. Od vchodu klesajúci sutinový kužeľ prechádza do priestrannejšej chodby, tiahnucej sa od JV na SZ. Jej výška a šírka je približne 3 m s dĺžkou 21 m. Smerom na Z odbočuje kratšia chodba dlhá 10 m. Na dne chodieb sú vápencové úlomky s menšími stalagmitmi. Jaskyňa je dlhá 37 m a na oboch koncoch sa končí zasutením ([Droppa 1973](#)).

Antonova jaskyňa (Malá ružínska jaskyňa) (AJ) sa nachádza 200 m na SZ od Veľkej ružínskej jaskyne. Jej vchod sa nachádza v svahu bočnej dolinky vo výške 600 m n. m., teda 77 m nad dnom doliny Malého Ružínka a je orientovaný na SV. V strope jaskyne hneď za jej vchodom sa nachádza okno široké 6 m, ktoré vzniklo preborením povaly pozdĺž sklonu vápencových vrstiev. Jaskyňa má priestrannú chodbu, tiahnucu sa na JZ v dĺžke 38,3 m, zakončená je kolmou stenou. Šírka chodby je od 9 do 5,5 m a výška 5-8 m. V strede chodbu križuje priečna puklina vysoká až do 10 m. Steny sú ostrohranné, so stopami po odrobovaní, výsledkom čoho je sutina a balvany na dne. V SV stene je kratšia chodba, ktorá ústi po 10 m znova do hlavnej. Na dne má zvetranú kvapľovú kôru. Je to statický typ jaskyne ([Droppa 1973](#)).

Netopieria jaskyňa (Jaskyňa pod skalným stupňom) (NJ) je situovaná vo svahovej dolinke nad Antonovou jaskyňou vo výške 621 m n. m. Vchod sa skladá z dvoch nízkych otvorov, ústiacich do puklinovej chodby. Na dne jaskyne sú vápencové balvany vzniknuté odrobovaním ([Droppa 1973](#)). Dĺžka jaskyne je 36 m ([Bella et al. 2007](#)).

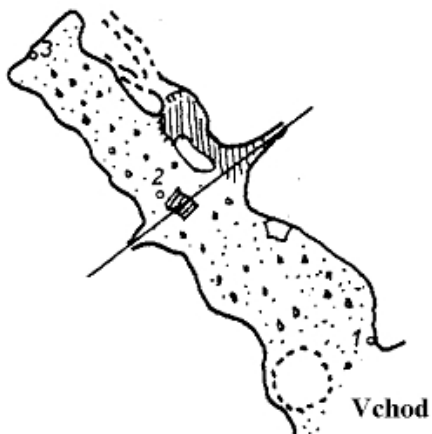
Medvedia jaskyňa je lokalizovaná v severozápadnom zalesnenom svahu nad skalnými stenami v údolí Malý Ružínok v nadmorskej výške 535 m. Nachádza sa na úpätí vysokého členeného vápencového brala vo výške 80 m od úrovne potoka v zahlienenom a prudko stúpajúcom svahu ([Bárta 1990](#)). Patrí medzi puklinovo - korozívne jaskyne. Jaskynný vchod je nenápadný, za ním sa vstupná chodba rýchlo zužuje a dno je zanesené suťou, po 12 m sa chodba opäť rozširuje. SZ smerom sa tiahne klesajúca chodba s oválnou sieňou tzv. Kaplnka. JZ smerom z nej vystupuje 6 m vysoká Sifónová chodba, ktorej dno je pokryté vrstvou mazlavého sivožltého sintra. Iným smerom sa jaskyňa tiahne Priepastnou chodbou, jej premenlivé dno je ukončené kaskádovitými jazierkami v rôznych výškach.

Hadia jaskyňa (HdJ) vchod je v strmej bočnej dolinke Malého Ružínka v NPR Vozárska, okolie vchodu predstavuje sutinový svah. Je dlhá 12 m ([Bella et al. 2007](#))

Zákrutová jaskyňa (ZJ) je 18 m dlhá, vchod leží v strmom svahu nad predchádzajúcou jaskyňou ([Bella et al. 2007](#)).

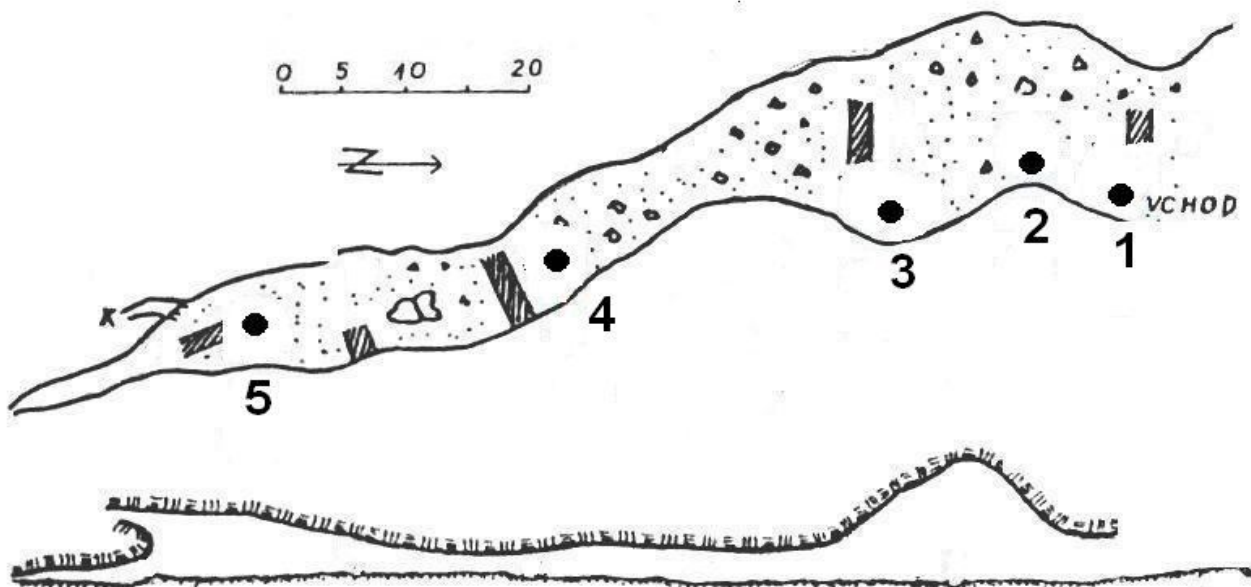
Malá Ružínska jaskyňa

0 10 20



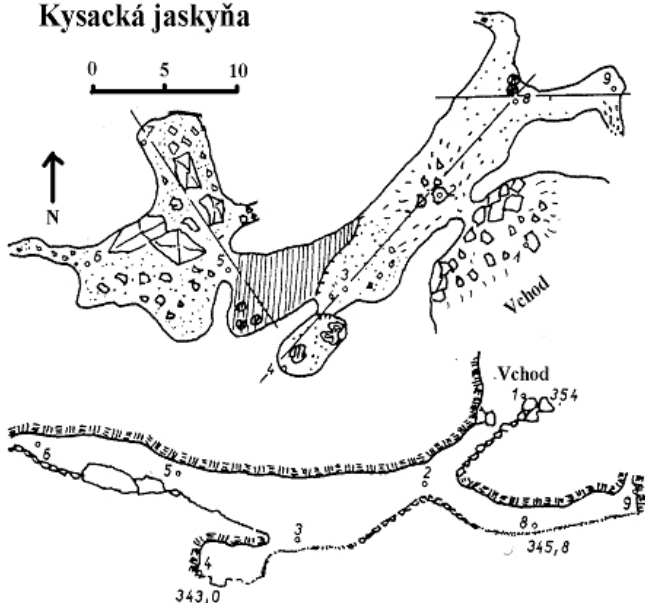
Veľká ružínska jaskyňa

0 5 10 20




Kysacká jaskyňa

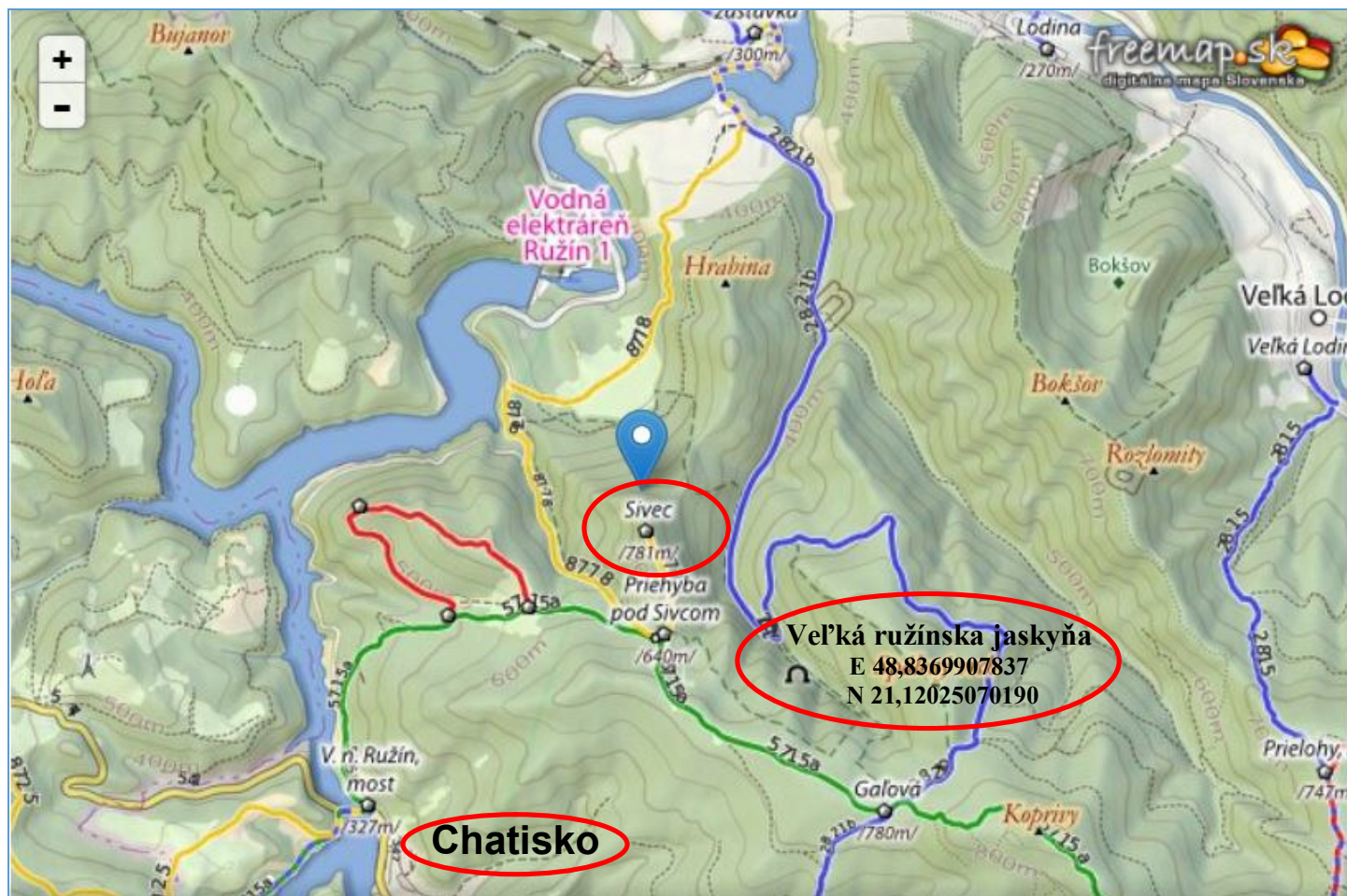
0 5 10



Kysacká jaskyňa vyniká labyrintom malých miestností, bez výrazne dlhých chodieb. Speleológovia ju často označujú a prezývajú ako vykradnutá jaskyňa.

(nie je na programe, pri Kysaku – ešte 10km)





Výlet do jaskýň: Presun autami 10 km popri vodnej nádrži Ružín k modrej značke – 10 km, cca 20 minút. Potom ku jaskyniam 3,7 km do kopca (prevýšenie 300 m) po modrej značke cca 1 h – 1,5 h. Čas na prehliadku jaskýň 2,5 - 3 hodiny (možnosť opečenia špekačky / slaniny na začiatku jaskyne). Vhodné je si vziať oblečenie, ktoré sa môže zašpiniť. Nezapodíť na baterky – na svietenie v jaskyni. **Odporúčame pevnú turistickú obuv.**

Túra na Sivec (781 mn.m): Sivec (Šivec) je výraznou dominantou nad vodnou nádržou Ružín a je najvyšším vrchom Čiernej hory. Z vrcholového brala je pekný výhľad na Volovské vrchy, vodnú nádrž Ružín, Branisko, Čergov, Slanské vrchy a za priaznivého počasia aj na Vysoké Tatry. Pešo po zelenej značke cez Sivecké lúky do sedla Priehyby pod Sivcom. Odtiaľ po žltej na vrchol Sivca. Celkový čas cca 1,5 hod. Späť cca 1 hod 10 min. Celkové prevýšenie 454 m. **Bez pevnej turistickej obuvi ani nepremýšľaj o tomto výlete.**

Na vrchole skalného hrebienka buďte opatrní, hrozí pošmyknutie a nebezpečenstvo úrazu!!!

Na Siveckých lúkach je možnosť využiť **červenú turistickú odbočku** a lesnícky náučný chodník na výhľadovú **Drienkovú skalu 530 m n.m** (Výhľadová vápencová skala ľudovo nazývaná aj **Malý Šivec**).

Keď je mokro, sneh a ľad návštevu vrchu neodporúčame!!!